



## **REPORT INCONTRO SAN BENEDETTO VAL DI SAMBRO**

### **2° Incontro**

**Luogo:** Incontro **Online**

**Data e orario:** 29/06/24 ore 08,00 – 09,20

**Durata:** 1 ora 20 minuti

**N° Presenti:** 4 (2F, 2M) escluso facilitatore

Assessore Comune San Benedetto Val di Sambro 1M

Mondo Donna Soc.Coop. 1F

Slow Food 1M

Azienda di artigianato locale 1F

**Facilitazione:** Foiatonda

### **Introduzione**

Per questa riunione si è optato per un incontro online, provando ad essere tutti presenti. Anche questa volta purtroppo Sharon, esperta di cammini accessibili ha avuto un'urgenza lavorativa e non è riuscita a partecipare. Lo svolgimento della riunione si è concentrato sul possibile sentiero da proporre, basandoci su quanto detto durante il primo incontro, vagliando diverse possibilità. Inoltre si è parlato di coinvolgere altre realtà locali oltre le presenti e definire oltre gli altri due incontri la data di prova del sentiero.

### **Relazione sull'incontro e sui materiali prodotti**

#### **Percorso**

L'argomento chiave della riunione è stato proprio questo, la progettazione del percorso su “carta” per provare a renderlo fruibile a più utenti possibili.

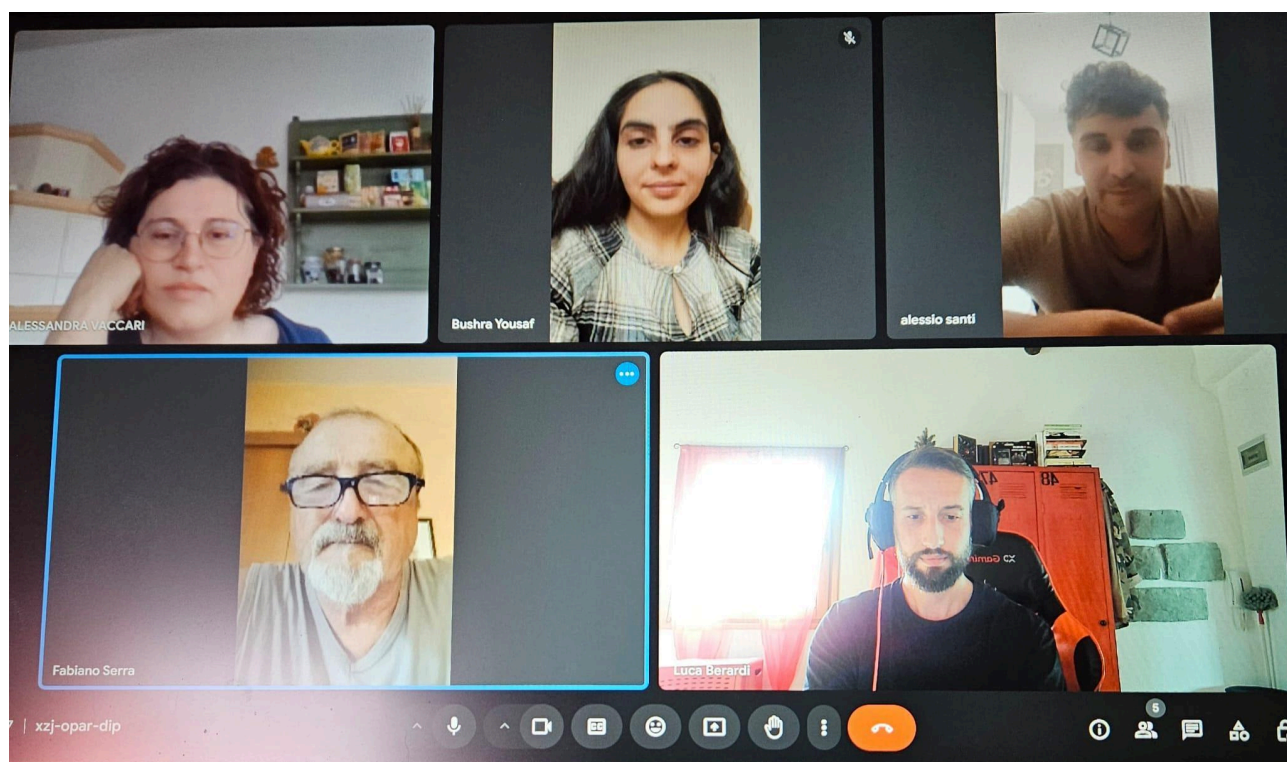
Volendo toccare i tre punti rappresentativi del territorio individuati (Madonna dei Fornelli, Castel dell'Alpi e Qualto) si è individuato un percorso ad Anello che potrebbe essere di percorrenza medio/facile, lungo 12,7 km circa e con un dislivello positivo di +/- 545 mt (in allegato anello su carta e profilo altimetrico), scartando opzioni più lunghe che risulterebbero decisamente più faticose e non trovando al contempo alternative più rapide e facili. Oltre allo strumento Locus Map utilizzato, si è sfruttata l'esperienza territoriale dei presenti che hanno fornito pareri teorici positivi sull'idea.

## Altre possibili realtà locali da coinvolgere nel progetto

Si sono considerate diverse realtà che possono partecipare al progetto, al momento sono emerse tre possibilità di cui una ha già dato disponibilità unendosi al gruppo whatsapp e comunicandoci di essere presente dal prossimo incontro: Manuela Veronesi, scultrice e autrice del Monumento al Viandante presente a Madonna dei Fornelli. La seconda realtà presa in considerazione è il B&B Romani, di Elisa Romani, che oltre all'attività ricettiva si propone sul territorio come Home Restaurant, facendo così sbocciare l'idea di collaborare con Fabiano Serra per proporre un rinfresco a fine escursione basato su ricette locali tradizionali. Come ultima realtà individuata c'è "La Spiaggetta" a Castel dell'Alpi, dalla quale attendiamo ancora un responso per l'interesse a partecipare.

## Conclusioni

Ci siamo dati appuntamento con orario da definire per domenica 7/7/24 per effettuare il test del sentiero, l'orario e la conferma sono da definirsi qualche giorno prima in base al meteo previsto per la giornata, mentre abbiamo stabilito il 3° incontro on line alle 18.00 di Lunedì 8 Luglio e il 4° ed ultimo incontro Lunedì 15 in presenza presso Foiatonda sempre alle 18.00.

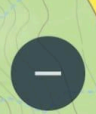
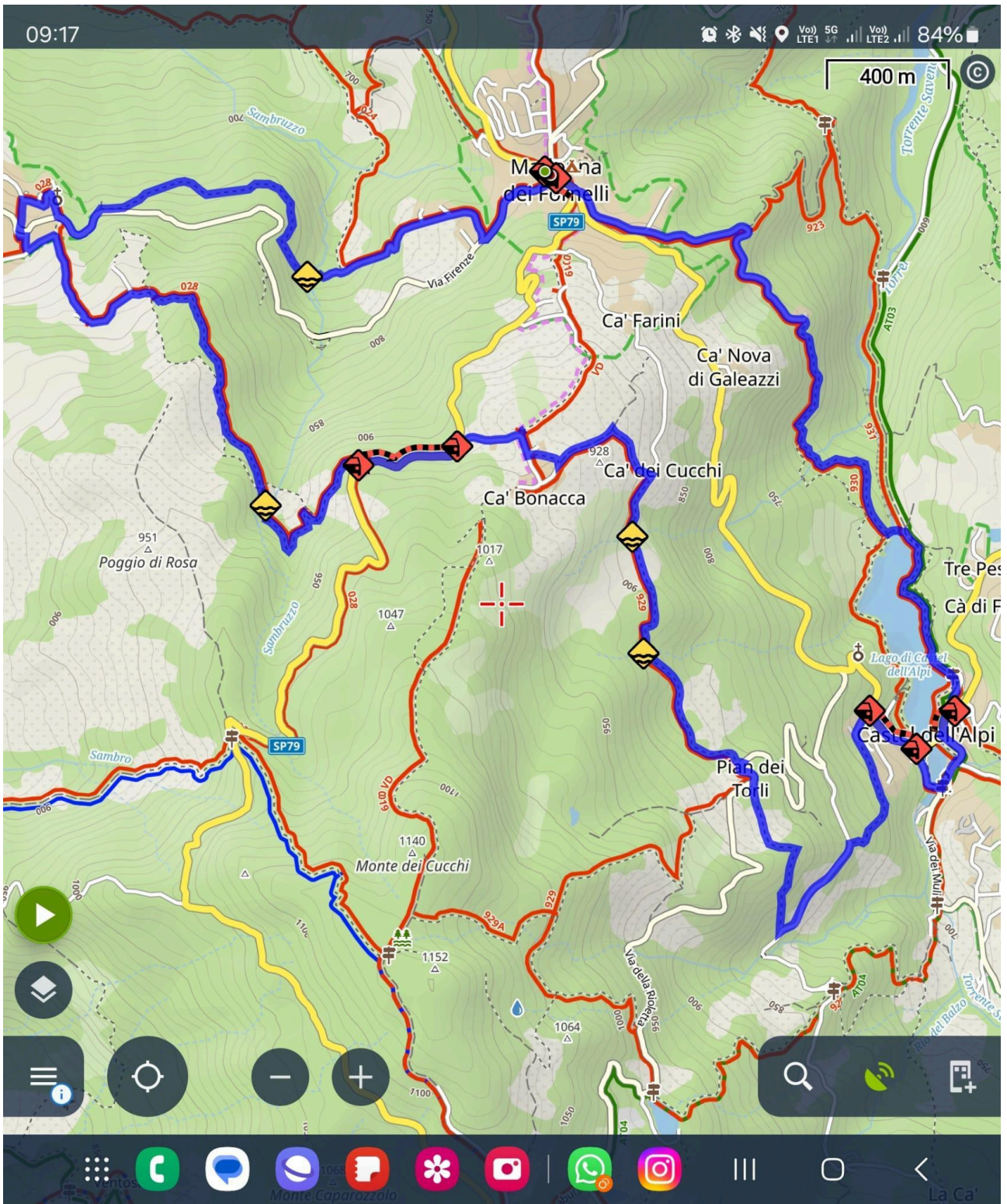


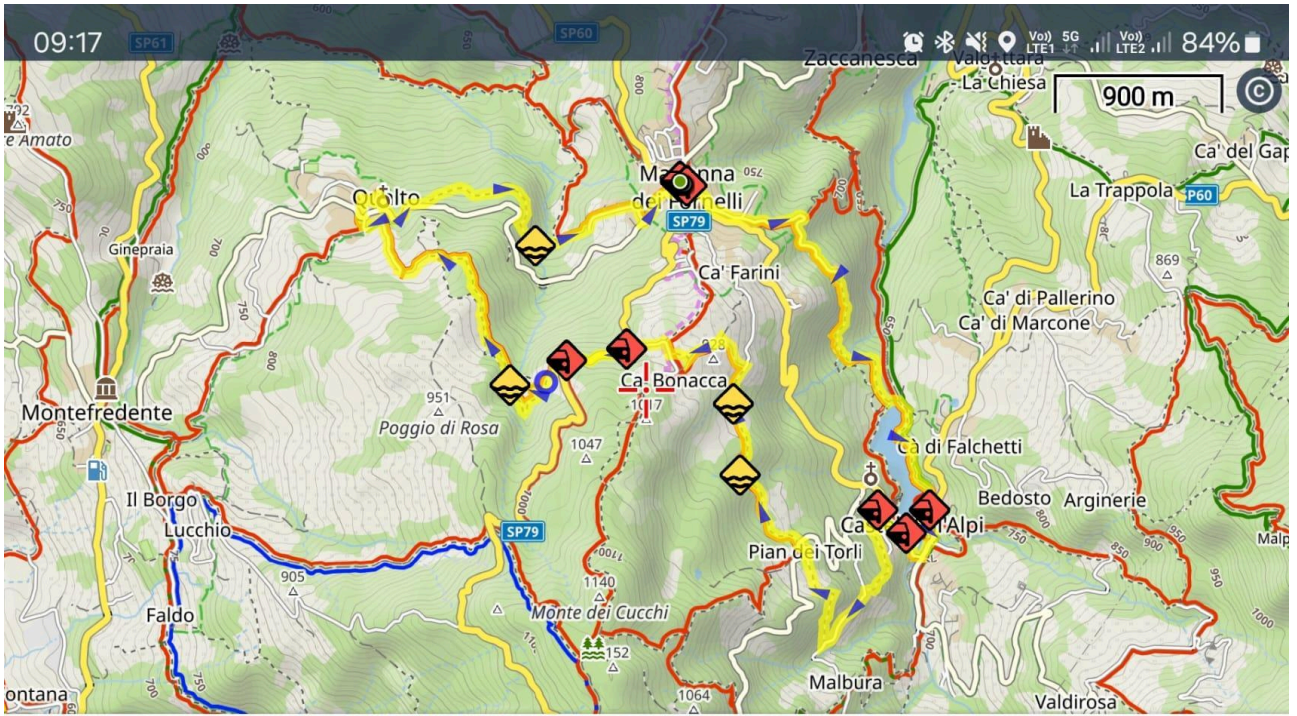


09:17

Vo) 5G LTE1 Vo) LTE2 84%

400 m





## Test Rim 3



28 Giu 2024, 23:59



→  
12,7 km

🕒  
3:27:42

📈  
545 m

📉  
-546 m

### Profilo altimetrico

