



10 giugno 2021
(INCONTRO ON-LINE DA
PARMA)

SEINONDA 2021

SEINONDA2021: LA PIAZZA E IL QUESTIONARIO

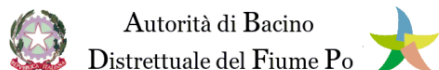
Sabrina Franceschini

Regione Emilia-Romagna

*Servizio Coordinamento delle politiche europee, programmazione,
riordino istituzionale e sviluppo territoriale, partecipazione,
cooperazione e valutazione*

**INCONTRO
INTERPROVINCIALE
RIVOLTO
AD AMMINISTRATORI, TECNICI
E PORTATORI DI INTERESSE SUL
PIANO GESTIONE
RISCHIO ALLUVIONI
- 2° CICLO**

**PROVINCE DI MODENA, REGGIO
EMILIA, PARMA, PIACENZA**



Autorità di Bacino
Distrettuale del Fiume Po

DISTRETTO IDROGRAFICO DEL FIUME PO

ATTUAZIONE DELLA DIRETTIVA ALLUVIONI 2007/60/CE IN REGIONE EMILIA – ROMAGNA



Perché la partecipazione pubblica?

La direttiva 2007/60/ce afferma che nell'elaborazione delle mappe di pericolosità e del Piano di Gestione del Rischio Alluvioni la comunicazione, la consultazione e la partecipazione pubblica rivestono un ruolo strategico

MA NON SOLO...

Il coinvolgimento di cittadini e stakeholder nella programmazione e attuazione delle politiche, quelle legate alla gestione del rischio in particolare, non è solo una scelta (politica...e lo è) ma un bisogno dell'amministrazione. Nel processo di partecipazione il «sapere tecnico» degli esperti incontra il «sapere tacito» di chi vive il territorio e in un'azione di ascolto, confronto e scambio, si crea valore.

Obiettivi

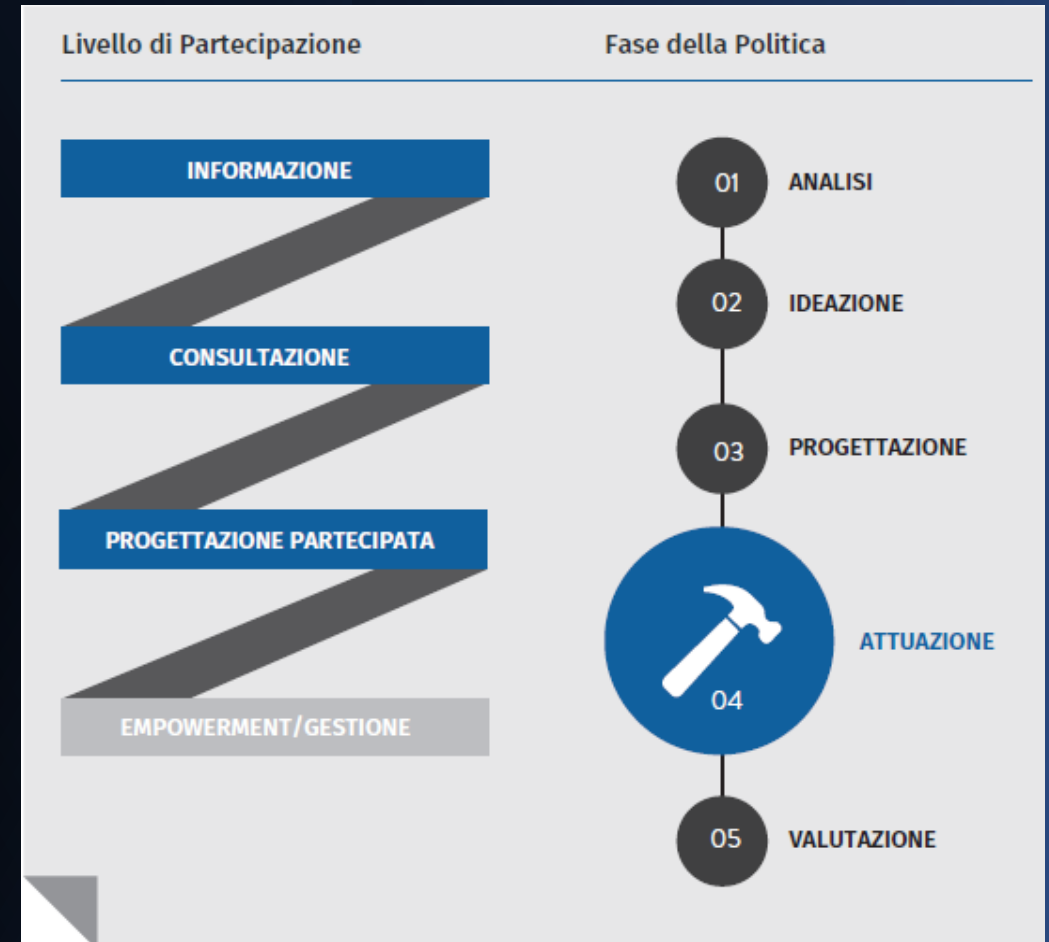
Obiettivo del processo partecipativo è garantire consultazione e partecipazione attiva sul Piano di Gestione del rischio di alluvione (PGRA) relativo al secondo ciclo di attuazione della Direttiva 2007/60/CE, condividendo le conoscenze e le responsabilità e rafforzando la consapevolezza nei soggetti coinvolti.

Il Piano è attualmente in fase di costruzione ad opera della Autorità di bacino distrettuali e delle Regioni e dovrà essere approvato in dicembre 2021.



Obiettivi specifici

- Mettere a disposizione di Enti e cittadini le mappe della pericolosità e del rischio di alluvioni relative al secondo ciclo di attuazione della Direttiva 2007/60/CE
- Raccogliere indicazioni per possibili azioni di mitigazione del rischio concorrenti alla definizione ed elaborazione del PGRA di seconda generazione
- Assicurare e incoraggiare il coinvolgimento di Enti, associazioni e cittadini in tutte le fasi e in particolare nella costruzione del PGRA del secondo ciclo
- Educare ad azioni e comportamenti idonei in caso di eventi alluvionali
- Creare utili partenariati fra i soggetti coinvolti



Il percorso



La piazza

La piazza SEINONDA 2021 è un luogo virtuale dedicato al processo partecipato nel quale parlare, confrontarsi, avanzare proposte, sui temi della valutazione e della gestione del rischio di alluvioni.

All'interno della piazza, attraverso una serie di strumenti dinamici, è possibile essere coinvolti nelle attività, come:

- Tenersi aggiornati sulle ultime novità che interessano il percorso di elaborazione del Piano di Gestione del Rischio di Alluvioni in Regione Emilia-Romagna (Notizie);
- Essere informato tempestivamente sugli eventi più significativi organizzati (Agenda);
- Consultare documenti tecnici e non (Documenti);
- Intervenire direttamente con quesiti, segnalazioni o proposte commentando le notizie o seguendo il nostro blog;
- Partecipare a sondaggi.

The screenshot shows the website for 'Partecipazione' (Participation) with the 'ioPartecipo+' logo. The main navigation bar includes 'Cosa è Partecipazione', 'ioPartecipo+', 'Tecniche di garanzia', and 'La legge e il bando'. A search bar is located in the top right corner. The main content area features a large image of a stone archway with the text 'SEINONDA 2021' below it. Below the image is a 'Carta d'identità' (Identity Card) section with a 'Condividi' (Share) button. The 'Descrizione del percorso' (Description of the path) section includes a detailed description of the flood risk management plan, a list of materials (Documents, Normative, Glossary, Cartography), and characteristics such as 'Aperta' (Open), 'Area tematica' (Thematic Area), 'Politica di riferimento' (Reference Policy), 'Livello di partecipazione' (Participation Level), 'Fase della politica' (Policy Phase), and 'Destinatari' (Beneficiaries). The 'Notizie' (News) section displays three articles with images: 'PGRA 2021 secondo ciclo: Al via il primo incontro partecipativo online', 'PGRA 2021 secondo ciclo: I processi di partecipazione ON-LINE di livello distrettuale', and 'Benvenuti nella Piazza SEINONDA 2021'. An 'Agenda' section at the bottom shows a list of upcoming events.

Il questionario

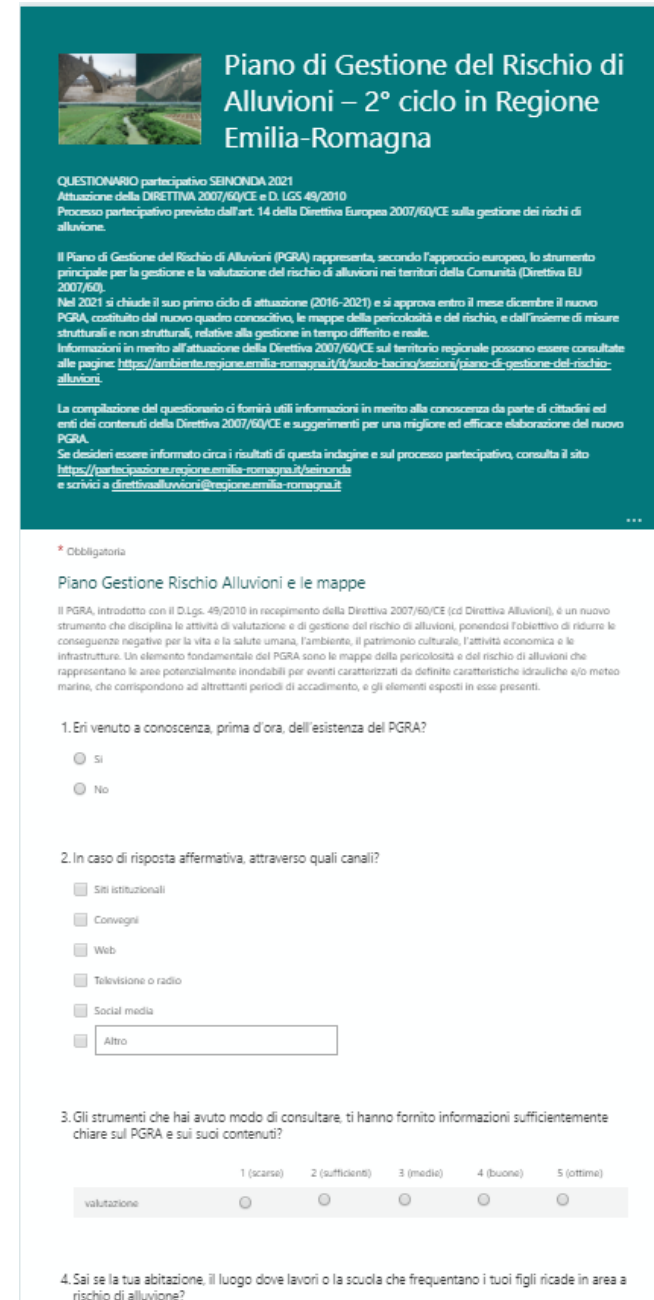
E' rivolto ed è organizzato per due profili di rispondenti:

1. Tecnico
2. Cittadino

Le prime domande sono volte ad indagare la **conoscenza del Piano** e degli strumenti (esempio le Mappe di pericolosità e di rischio) e di come se ne è venuti a conoscenza e sono comuni ai due profili.

Il questionario poi prosegue con due percorsi diversi:

- Il questionario per i **Cittadini** indaga quali sono gli aspetti che dal loro punto di vista sono da affrontare prioritariamente nel Piano.
- Nel questionario per i **tecnici** si chiede una valutazione del precedente piano e proposte per il nuovo.



Piano di Gestione del Rischio di Alluvioni – 2° ciclo in Regione Emilia-Romagna

QUESTIONARIO partecipativo SEINONDA 2021
Attuazione della DIRETTIVA 2007/60/CE e D. LGS 49/2010
Processo partecipativo previsto dall'art. 14 della Direttiva Europea 2007/60/CE sulla gestione dei rischi di alluvione.

Il Piano di Gestione del Rischio di Alluvioni (PGRA) rappresenta, secondo l'approccio europeo, lo strumento principale per la gestione e la valutazione del rischio di alluvioni nei territori della Comunità (Direttiva EU 2007/60).

Nel 2021 si chiude il suo primo ciclo di attuazione (2016-2021) e si approva entro il mese dicembre il nuovo PGRA, costituito dal nuovo quadro conoscitivo, le mappe della pericolosità e del rischio, e dall'insieme di misure strutturali e non strutturali, relative alla gestione in tempo differito e reale.

Informazioni in merito all'attuazione della Direttiva 2007/60/CE sul territorio regionale possono essere consultate alle pagine: <https://ambiente.regione.emilia-romagna.it/6/suolo-bacino/sezioni/piano-di-gestione-del-rischio-alluvioni>.

La compilazione del questionario ci fornirà utili informazioni in merito alla conoscenza da parte di cittadini ed enti dei contenuti della Direttiva 2007/60/CE e suggerimenti per una migliore ed efficace elaborazione del nuovo PGRA.

Se desideri essere informato circa i risultati di questa indagine e sul processo partecipativo, consulta il sito <https://partecipazione.regione.emilia-romagna.it/seinonda> e scrivici a direttivaalluvioni@regione.emilia-romagna.it

* Obbligatoria

Piano Gestione Rischio Alluvioni e le mappe

Il PGRA, introdotto con il D.Lgs. 49/2010 in recepimento della Direttiva 2007/60/CE (cd Direttiva Alluvioni), è un nuovo strumento che disciplina le attività di valutazione e di gestione del rischio di alluvioni, ponendosi l'obiettivo di ridurre le conseguenze negative per la vita e la salute umana, l'ambiente, il patrimonio culturale, l'attività economica e le infrastrutture. Un elemento fondamentale del PGRA sono le mappe della pericolosità e del rischio di alluvioni che rappresentano le aree potenzialmente inondabili per eventi caratterizzati da definite caratteristiche idrauliche e/o meteo marine, che corrispondono ad altrettanti periodi di accadimento, e gli elementi esposti in esse presenti.

1. Eri venuto a conoscenza, prima d'ora, dell'esistenza del PGRA?

Sì

No

2. In caso di risposta affermativa, attraverso quali canali?

Siti istituzionali

Convegni

Web

Televisione o radio

Social media

Altro

3. Gli strumenti che hai avuto modo di consultare, ti hanno fornito informazioni sufficientemente chiare sul PGRA e sui suoi contenuti?

1 (scarse) 2 (sufficienti) 3 (medie) 4 (buone) 5 (ottime)

valutazione

4. Sai se la tua abitazione, il luogo dove lavori o la scuola che frequentano i tuoi figli ricade in area a rischio di alluvione?

L'invito

Per raccogliere i contributi di tutti vi invitiamo a condividere il link al questionario attraverso i vostri canali e promuoverne la compilazione:

<https://bit.ly/3zfARHm>





SEINONDA 2021

grazie per l'attenzione

Sabrina Franceschini

sabrina.franceschini@regione.emilia-romagna.it

[Sito web](#) | [Twitter](#) | [Facebook](#) | [YouTube](#)



Autorità di Bacino
Distrettuale del Fiume Po



Piano di Gestione del Rischio di Alluvioni - 2° Ciclo Distretto del fiume Po

 **Regione Emilia-Romagna**