

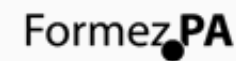
ITALIA




OPEN GOV

Introduzione ai temi del governo aperto dell'Emilia- Romagna

*I dati governativi aperti come
strumento di accountability*



#opengovitaly
open.gov.it



I tre webinar

**Open government
come pratica di
governo**

mercoledì 06 aprile 2022

**Coinvolgere i
cittadini nelle
decisioni
pubbliche come
momento di
trasparenza**

mercoledì 20 aprile 2022

**I dati governativi
aperti come
strumento di
accountability**

mercoledì 04 maggio 2022

[Iscriviti](#)[Visualizza](#)[Modifica](#)[Nodequeue](#)


Organizzato da FormezPA

Progetto: Opengov: metodi e strumenti per l'amministrazione aperta - Linea A3
Percorsi pilota di accompagnamento e sperimentazione di azioni di consultazione pubblica

Intervengono

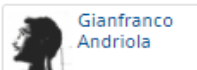


Partecipano



tutti i partecipanti

Contatti



Gianfranco Andriola

Introduzione ai temi del governo aperto dell'Emilia-Romagna

Webinar - 6 Aprile 2022 - ore 12:00

Ciclo di seminari online

L'innovazione digitale e le tecnologie rappresentano una leva importante per i processi di apertura delle democrazie, per la semplificazione dei processi decisionali, l'ampliamento della trasparenza e della partecipazione. Nuove piattaforme digitali e modalità di interazione tra utenti e Amministrazioni hanno trasformato i cittadini da beneficiari passivi in partecipanti attivi capaci di supportare i policy maker nell'identificare nuove soluzioni alle sfide di governance.

Partendo da queste premesse il *Ciclo di seminari online Introduzione ai temi del governo aperto dell'Emilia-Romagna* approfondisce - nel corso di tre appuntamenti propedeutici l'uno all'altro - gli approcci più interessanti alle tematiche dell'Open Government guardando alle strategie nazionali e internazionali, per poi passare alle esperienze avviate negli ultimi anni dalla Regione Emilia-Romagna.

Attraverso i tre webinar che compongono *Ciclo di seminari online Introduzione ai temi del governo aperto dell'Emilia-Romagna*, promossi da progetto **Opengov: metodi e strumenti per l'amministrazione aperta** promosso dal *Dipartimento della funzione pubblica* in collaborazione con la *Regione Emilia-Romagna*, i partecipanti potranno avere modo di approfondire e comprendere quali sono le principali ricadute positive che derivano da una apertura piena e responsabile dell'azione amministrativa.

Iscrizioni e modalità di fruizione

I seminari - della **durata di 90 minuti** circa - sono **aperti a tutti** e si articolano secondo uno schema comune in cui la prima parte è dedicata all'approfondimento della tematica, mentre la seconda parte fa il punto sugli aspetti più operativi. I tre seminari vengono svolti interamente online sulla **piattaforma Zoom**, per una migliore fruizione si consiglia di scaricare il client a partire da **questa pagina**. L'accesso in aula avviene attraverso un link diretto che viene inviato via **mail a tutti gli iscritti intorno alle 11.00** della stessa mattina in cui si svolge il seminario.

L'**iscrizione è unica** per tutti e tre i seminari che compongono il *Ciclo di seminari online Introduzione ai temi del governo aperto dell'Emilia-Romagna*

<http://eventipa.formez.it/node/360343>

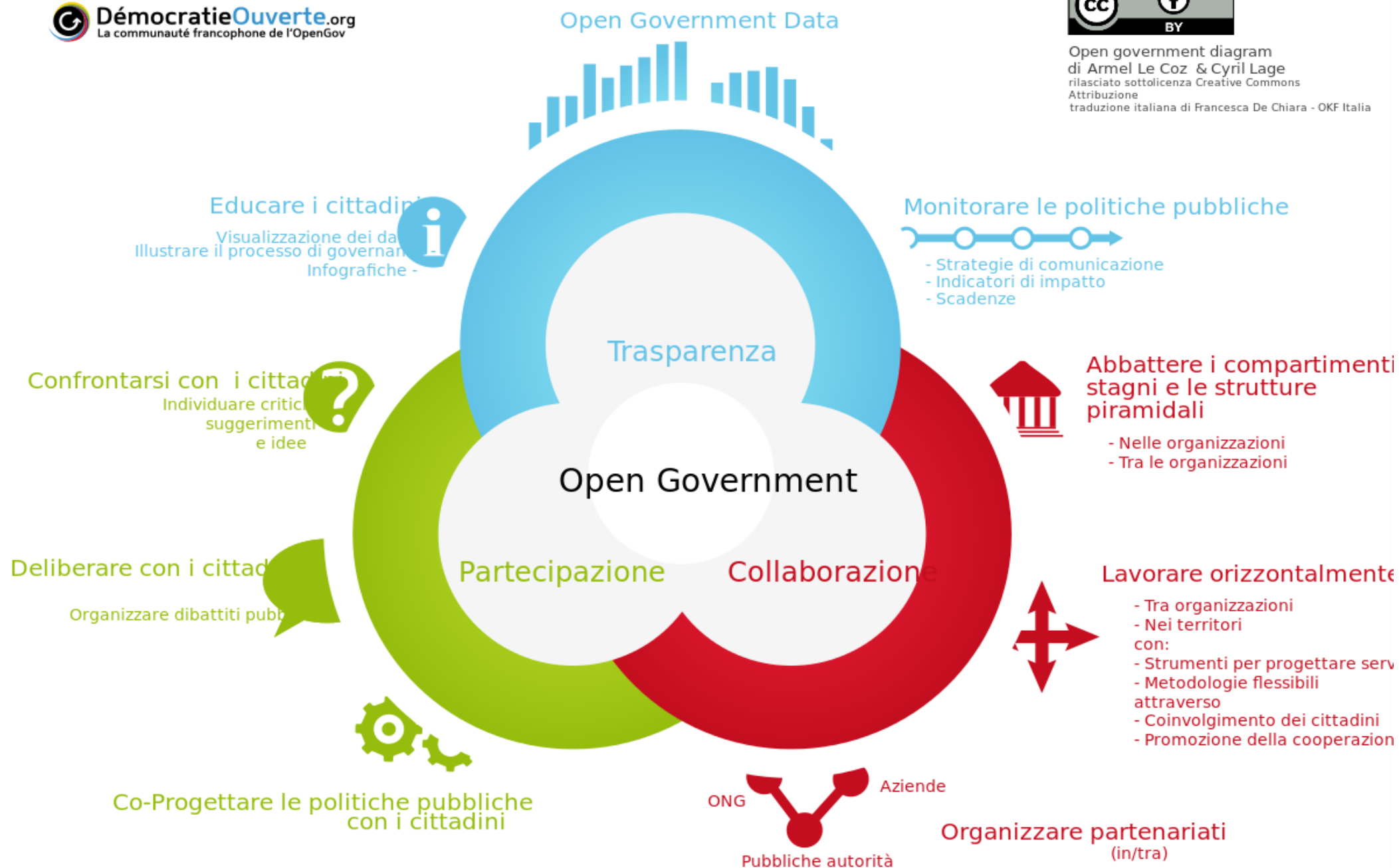




TrasFormAzioni

Piano triennale formativo
per la partecipazione

I dati governativi aperti come strumento di accountability



**Di cosa parliamo
quando parliamo
di dati**

Formez^{PA}

3 Piazza dei Martiri 1943 - 1945

Bologna, Emilia-Romagna



Street View - mar 2022



Google





Google™ maps
Street View

google /streetview

RESEARCH ARTICLE | COMPUTER SCIENCES | OPEN ACCESS



Using deep learning and Google Street View to estimate the demographic makeup of neighborhoods across the United States

Timnit Gebru , Jonathan Krause, Yilun Wang, , and Li Fei-Fei [Authors Info & Affiliations](#)

November 28, 2017 | 114 (50) | <https://doi.org/10.1073/pnas.1700035114>

**PNAS**

Vol. 114 | No. 50

Significance

Abstract

Materials and Methods

Significance

We show that socioeconomic attributes such as income, race, education, and voting patterns can be inferred from cars detected in Google Street View images using deep learning. Our model works by discovering associations between cars and people. For

example, if the number of sedans in a city is

that city is likely to vote for a Democrat in the

<https://www.pnas.org/doi/10.1073/pnas.1700035114>





<https://www.wired.com/story/google-timnit-gebru-ai-what-really-happened/>





Massive Attack's iOS app lets you remix its latest EP with your heartbeat



POPULAR ON TNW TODAY

- 1 Doomscrolling isn't just bad for your mood, it can harm your cognition too — here's how to rein it in
- 2 Physicists suggest there's an 'anti-universe' behind ours
- 3 Why people are leaving your company and how to get them to stay
- 4 What the holy hell are EV tires? And why do we need them?
- 5 How an AI brain with only one neuron could surpass humans



STORY BY

As [Massive Attack](#) gears up to [tour the UK](#) from today, the British trip-hop group has released a digital treat for its fans: an [iOS app](#) with brand new material and a cool trick up its sleeve.


The free [Fantem app](#) contains four tracks from the band's upcoming EP that





I dati come strumento di governo

Formez^{PA}







529
Giovanni
Battista
Alce
1949

1949
1949

28923
M.D. → 35
PASQUALE
MARCONI
1949

CARTELLA
ARCHIVIO
1949
Sergio
Marconi
PT. C
84599
74

1949
Antonio
Bubusa
1949

SP/44331
ANTONIO
BU BUSA
1949

CARTELLA
ARCHIVIO
1949
CARTELLA
PARANCOLO
cab
55834

1949
Michele
Marinaccio
cod 75/3/2

1949
Michele
Mammara
1/4/70

CARTELLA
ARCHIVIO
1979
QUINTO
REDA
H.D./6481

1949
Cesare
Prede
1949

1957
Antonio
Saccaro
1957

1957
Antonio
Pascari
1957

1958
Lombardi
La Scola
PT. 3432

1958
Cunzio
Cunzio
PT. 434

CARTELLA
ARCHIVIO
1949
Antonio
Pascari

CARTELLA
ARCHIVIO
1949
Antonio
Pascari

CARTELLA
ARCHIVIO
1949
Antonio
Pascari

CARTELLA
ARCHIVIO
1949
Antonio
Pascari

CARTELLA
ARCHIVIO
1949
Antonio
Pascari

CARTELLA
ARCHIVIO
1949
Antonio
Pascari

CARTELLA
ARCHIVIO
1949
Antonio
Pascari

CARTELLA
ARCHIVIO
1949
Antonio
Pascari

CARTELLA
ARCHIVIO
1949
Antonio
Pascari

CARTELLA
ARCHIVIO
1949
Antonio
Pascari



Anagrafe Nazionale Popolazione Residente

Seguici su: 

Cerca...



[Home](#)

[Il progetto](#)

[Accordi di fruizione](#)

[🔒 Accedi ai Servizi al Cittadino](#)

L'Anagrafe Nazionale della Popolazione Residente è la banca dati nazionale che semplifica i servizi demografici per favorire la digitalizzazione e il miglioramento dei servizi a Cittadini, Imprese ed Enti.

[Scopri il progetto](#)

IN EVIDENZA

27 Aprile 2022

E' disponibile il "servizio cambio di residenza".

Servizi al Cittadino

Un'area riservata a disposizione dei Cittadini residenti in Italia e all'estero.

REPUBBLICA ITALIANA



COMUNE DI

CARTA D'IDENTITÀ
N.º





SPID Sistema Pubblico di Identità Digitale

Seguici su 

Cerca 

[Cittadini](#)

[Aziende](#)

[Pubbliche Amministrazioni](#)

[Cos'è SPID](#)

spid

La tua identità digitale

Con il Sistema Pubblico di Identità Digitale accedi in un click ai **servizi online della Pubblica Amministrazione** e dei privati aderenti, ogni volta che su un sito o un'app trovi il pulsante "Entra con SPID".

[Scopri di più](#)





Posteitaliane

PT Posteitaliane

Sconti BancoPosta
Risparmi tutto Te
Anche con i saloni



Serve aiuto?




Cittadini ▾

Pubbliche Amministrazioni ▾

Prestatori Servizi di Pagamento ▾

Notizie

Paga

 Fai una donazione per sostenere le vittime civili della crisi umanitaria in Ucraina →

Paga come vuoi, quando vuoi!

pagoPA è la piattaforma digitale che ti permette di effettuare pagamenti verso la Pubblica Amministrazione e non solo, in maniera trasparente e intuitiva.

Dove pagare





WELCOME TO: BALDWIN PARK

 **DOGS**
(ON LEASH ONLY)

 **ALCOHOL**
(BY PERMIT ONLY)

 **VENDORS**
(VENDING RESTRICTED)

 **JUMP HOUSES**
(BY PERMIT ONLY)

THE FOLLOWING IS PROHIBITED:

 **CAMPING**

 **MODEL VEHICLES**

 **AMPLIFIED SOUND**

 **SKATING**

 **SMOKING**

 **GOLFING**

AUTHORIZED VEHICLES ONLY

**PARK CLOSED
DUSK TO DAWN**

**PARK IRRIGATED
WITH WELL WATER**

5.94,66755.39,0,0,0,0,0,30
59.12,42826.99,0,0,0,0,0,30
35.64,50656.8,0,0,0,0,0,30
115.94,67905.07,0,0,0,0,0,30
115.94,66938.9,0,0,0,0,0,30
0192.49,86421.04,0,0,0,0,0,30
73798.5,0,0,0,0,0,30



Prendersi cura del patrimonio digitale

Open data


Formez^{PA}

A photograph of Tim Berners-Lee on a TED stage. He is standing in the center, wearing a dark blue shirt and dark trousers. Behind him is a large screen displaying the word "TED" in red. The stage is lit with blue and white lights, and a large audience is visible in the foreground, mostly in shadow.

TED

«often you find that these people, they're very tempted to keep it -- Hans calls it database hugging. You hug your database, you don't want to let it go until you've made a beautiful website for it. Well, I'd like to suggest that rather -- yes, make a beautiful website, who am I to say don't make a beautiful website? Make a beautiful website, **but first give us the unadulterated data, we want the data. We want unadulterated data**».

Tim Berners-Lee, 2009





Privacy



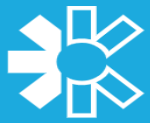
Sicurezza

Definizione di dati aperti

Con il termine Open Data si fa riferimento ad alcuni tipi di dati (informazioni, dati numerici, ecc.) che possono essere liberamente utilizzati, riutilizzati e redistribuiti, secondo le indicazioni presenti nella licenza d'uso.

I dati aperti sono disponibili in un formato aperto, standardizzato e leggibile da un'applicazione informatica per facilitare la loro consultazione e incentivare il loro riutilizzo anche in modo creativo e a loro volta devono essere rilasciati attraverso licenze libere che non ne impediscano la diffusione e il riutilizzo da parte di tutti i soggetti interessati.

La diffusione di dati pubblici in modalità "open", per il settore dello sviluppo di applicazioni rappresenta lo strumento per utilizzare agevolmente dati, anche provenienti da fonti diverse, e quindi per fornire informazioni e servizi ai propri utenti.



Open Knowledge
Foundation

Open Definition

DEFINING OPEN IN OPEN DATA, OPEN CONTENT AND OPEN KNOWLEDGE

1. Opera aperta - Un' opera aperta deve soddisfare i seguenti requisiti nella sua distribuzione:

1.1 LICENZA APERTA - L' opera deve essere disponibile con una licenza aperta (come definito nella Sezione 2). Qualsiasi condizione aggiuntiva che accompagna l'opera (come condizioni d'uso o brevetti del licenziatario) non deve contraddire le condizioni della licenza.

1.2 ACCESSO - L' opera deve essere disponibile nella sua interezza ed a un costo di riproduzione ragionevole, preferibilmente tramite il download gratuito via Internet. Qualsiasi informazione vincolata dalla licenza (come i nomi dei contributori richi esti nel caso del requisito di attribuzione) deve accompagnare l'opera.

1.3 FORMATO APERTO - L' opera deve essere fornita in un formato opportuno e modificabile che non ponga inutili ostacoli tecnologici allo svolgimento dei permessi forniti dalla licenza. Nello specifico, i dati devono essere machine-readable (processabili da una macchina), disponibili in massa (bulk) e messi a disposizione in un formato aperto, vale a dire un formato le cui specifiche siano pubblicamente e liberamente disponibili e che non imponga nessuna restrizione economica o di altro tipo al suo utilizzo o che almeno, come ca so estremo, possa essere elaborato da almeno un software libero.




```
require 'copybara/rspec'  
require 'copybara/rails'
```

```
Copybara.javascript_driver = :webkit  
Category.delete_all; Category.create  
Shoulda::Matchers.configure do |config|  
  config.integrate do |with|  
    with.test_framework :rspec  
    with.library :rails  
  end  
end
```

```
# Add additional requires below this line. Add your own requires below  
# Requires supporting ruby files with support/ directory, spec/  
# spec/support/ and its subdirectories. These files are loaded by  
# run as spec files by default. You can use require to load  
# in _spec.rb will both be required as well as spec/  
# run twice. It is recommended that you use require to load  
# end with _spec.rb. You can configure the require path  
# option on the command line as rspec --require
```

No results found for 'mongoid'



Search free high-resolution photos



Explore

Advertise

Blog

Log in

Editorial

Featured

Act for nature

Featured

Entrepreneur

Current events

Wallpapers

3d renders

Textures & patterns

Experimental

Architecture

Nature

Business & work

Fashion

Film

Food

Unsplash

The internet's source of freely-usable images.
Powered by creators everywhere.

Search free high-resolution photos



Trending: [flower](#), [wallpapers](#), [backgrounds](#), [happy](#), [love](#)

Photo of the Day by [Luka Verč](#)

[Read more about the Unsplash License](#)



Kevin MacLeod

Owner of

INC ▶ MPETECH

无名

this revolution is faceless



Caratteristiche dei dati aperti



Dati in possesso della PA

Dati aperti

Caratteristiche dei dati aperti

È convenzione internazionale consolidata definire dati aperti i soli dati di fonte pubblica che rispettano le seguenti caratteristiche:

- ✓ **siano esposti su Internet**, consultabili e scaricabili in maniera gratuita e indicizzati dai motori di ricerca
- ✓ adottino **formati aperti e standardizzati** e facilmente leggibili una applicazione informatica (*machine-readable*)
- ✓ siano licenziati con una **Licenza di tipo aperto**, che incentivi il riuso dei dati anche a fini commerciali

Accesso ai dati






Q open data ×

- 🕒 **open data** Rimuovi
- Q open day
- Q open day **scuole superiori roma 2021-22**
- Q open day **sapienza**
- Q open day **scuola primaria**
- Q open day **righi roma**
- Q open data **lazio**
- Q open day **licei roma**
- Q open day **avogadro roma**
- Q open day **università**

Segnala previsioni inappropriate
[Ulteriori informazioni](#)





Formati

Comune di
MILANO**DELIBERAZIONI DELLA GIUNTA COMUNALE N. 264 DEL 27/10/2015**

SETT. SETTORE TECNICO INFRASTRUTTURE E ARREDO URBANO

Numero proposta 264

OGGETTO: Approvazione del Progetto Tecnico per l'attilino del sottosuolo. Il Provvedimento non comporta spesa

L'Atto amministrativo, il giorno ventinove, del mese di novembre, alle ore 10:30, nella sala giunta del palazzo municipale si è riunita la Giunta Comunale.

Si dà atto che risultano presenti i seguenti n. 8 amministratori in carica:

INTERESSATO	CARICA	PRESENTI	DEL CONSIGLIO	FILIPPO ASSISORE	NO
FRANCA GIULIANO	DEPUTATO	SI	FRANCA GIULIANO	ASSISORE	SI
RAZZANI FRANCESCA	VICE SINDACO	SI	GRANELLI MARCO	ASSISORE	SI
BALEGGIO	ASSESSORE	SI	MARINO	ASSISORE	NO
ALBERANDO	ASSESSORE	SI	PIZZI FRANCESCO	ASSISORE	NO
RENZI DANIELA	ASSESSORE	SI	MARIN	ASSISORE	NO
DEGOLI GIULIA	ASSESSORE	SI	PIZZI FRANCESCO	ASSISORE	SI
CAPPELLI BRANCA	ASSESSORE	NO	FINZI MARIA	ASSISORE	SI
ITALIANO FRANCO	ASSESSORE	SI	FRANCA GIULIANA	ASSISORE	SI

Assume la presidenza il Vice Sindaco RAZZANI Francesca
Partecipa il Segretario Generale PIERO CILLI Antonello
E' altresì presente: Direttore Generale EDUARDO Giuseppe - Vice Segretario Generale ZACCARIA Mariangela**IL PRESIDENTE**

Constatata la legittimità della riunione, invita la Giunta a trattare l'argomento oggetto in oggetto.

Vista la proposta dell'Assessore Maria RAZZA in allegato e ritenuto la stessa meritevole di approvazione.

Data atto che la medesima è correlata dai pareri previsti dall'art. 49 del T.U. 31 agosto 2000, n. 267 nonché dal potere di legittimità del Segretario Generale previsto dall'art. 2 - comma 1 - del Regolamento sul sistema dei controlli interni approvato con delibera CC n. 7 del 11/02/2013.

Con votazione unanime

DELIBERA

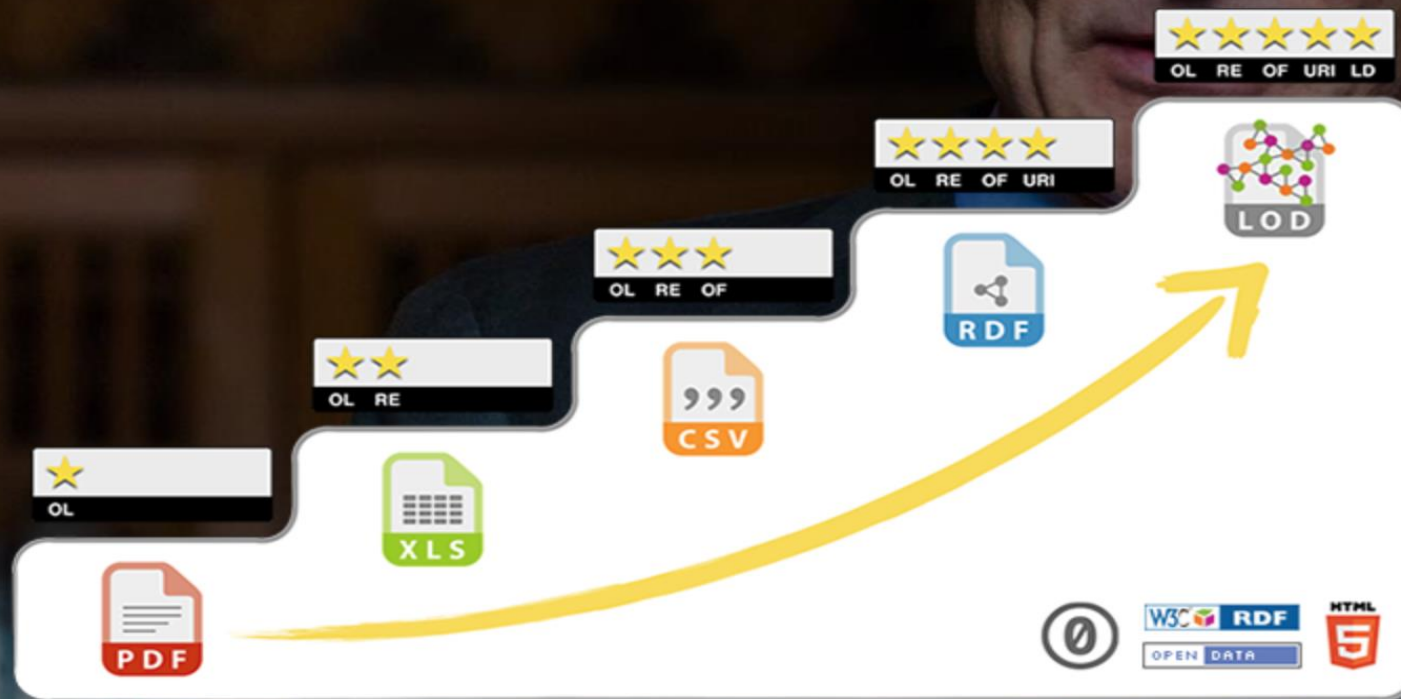







5 ★ OPEN DATA

Tim Berners-Lee, the inventor of the Web and Linked Data initiator, suggested a 5-star deployment scheme for Open Data. Here, we give examples for each step of the stars and explain costs and benefits that come along with it.



Licenze



A close-up photograph of a person's hands signing a document. The person is wearing a light blue button-down shirt. Their right hand holds a black and silver pen, writing on a white sheet of paper. Their left hand rests on the paper. The background is blurred, showing a dark surface.

Licenza = Contratto

Beni comuni (*Commons*)

I beni comuni sono le **risorse culturali e naturali** accessibili a tutti i membri di una società, compresi i materiali naturali come l'aria, l'acqua e una terra abitabile.

Queste risorse sono **detenute in comune**, non di proprietà privata. I beni comuni possono anche essere intesi come risorse naturali che gruppi di persone (comunità, gruppi di utenti) gestiscono a vantaggio individuale e collettivo. Tipicamente, ciò implica una varietà di norme e valori informali (*pratica sociale*) impiegati per un meccanismo di **governance**.

I beni comuni possono anche essere definiti come una **pratica sociale di governo di una risorsa** non da parte dello stato o del mercato ma da una comunità di utenti che autogoverna la risorsa attraverso le istituzioni che crea.

 **creative
commons**





Attribuzione 4.0 Internazionale (CC BY 4.0)

This is a human-readable summary of (and not a substitute for) the [license](#). [Limitazione di responsabilità](#).

Tu sei libero di:

Condividere — riprodurre, distribuire, comunicare al pubblico, esporre in pubblico, rappresentare, eseguire e recitare questo materiale con qualsiasi mezzo e formato

Modificare — remixare, trasformare il materiale e basarti su di esso per le tue opere per qualsiasi fine, anche commerciale.

Il licenziante non può revocare questi diritti fintanto che tu rispetti i termini della licenza.



Regolamentare il mercato dei dati

Formez^{PA}

Strategia europea in materia di dati

Fare in modo che l'UE assuma il ruolo di modello e di guida per una società più autonoma grazie ai dati

La strategia europea in materia di dati mira a fare dell'UE un leader in una società basata sui dati. La creazione di un mercato unico dei dati consentirà a questi ultimi di circolare liberamente all'interno dell'UE e in tutti i settori a vantaggio delle imprese, dei ricercatori e delle amministrazioni pubbliche.

Le singole persone, le imprese e le organizzazioni dovrebbero essere messe in grado di adottare decisioni migliori sulla base delle informazioni derivate da dati non personali.



Inserire il testo o il doc web

CERCA



I miei diritti



Imprese ed enti

L'Autorità 

Temi 

Normativa e provvedimenti 

News e comunicazione 

Amministrazione trasparente



GDPR - Regolamento 2016/679

Shaping Europe's digital future

[Home](#) [Policies](#) [Activities](#) [News](#) [Library](#) [Funding](#) [Calendar](#) [Consultations](#)

[Home](#) > [Data Act](#)

Data Act

Scegliere un'altra lingua ▼

The Data Act is a key measure for making more data available for use in line with EU rules and values.

The proposed Regulation on harmonised rules on fair access to and use of data — also known as the Data Act — was adopted by the Commission on 23 February 2022. [The Data Act](#) is a key pillar of the European strategy for data. It will make an important contribution to the digital transformation objective of the Digital Decade.





Legge sui dati

#RERinEuropa [↗](#)

· LA PROPOSTA DELLA COMMISSIONE EUROPEA



FASE 3 DI 5

Consultazione

04/04/2022 - 01/05/2022

[Visualizza le fasi](#)

**PARTECIPA ALLA CONSULTAZIONE, HAI
TEMPO FINO AL 1° MAGGIO!**

[IL PROCESSO](#)

[CONSULTAZIONE DATA ACT](#)

[GLOSSARIO](#)

[PERCHÈ PARTECIPARE?](#)

[NEWS](#)

[LA SESSIONE EUROPEA](#)

[DI PIÙ ...](#)

Ultime notizie



dati.gov.it

i dati aperti della pubblica amministrazione

Cerca nel sito



[Dati](#) ▾

[Fare Open Data](#) ▾

[Monitoraggio](#) ▾

[Sviluppatori](#) ▾

[Scrivi alla redazione](#)

[Home](#) / [Notizie](#) /

Entrata in vigore la norma di recepimento della direttiva europea relativa all'apertura dei dati e al riutilizzo dell'informazione del settore pubblico

Novità dal Portale

Entrata in vigore la norma di recepimento della direttiva europea relativa all'apertura dei dati e al riutilizzo dell'informazione del settore pubblico

Lunedì 20 Dicembre 2021

*- art. 1, comma 1
n. 46 - Filiale di Roma*

SSIONE STRAORDINARIA

7 ETTA



Dati aperti come carburante di accountability

Accountability







Data Journalism

Balneari e catasto. Dove nasce l'ottimismo fragile di Palazzo Chigi

DI VALERIO VALENTINI / 27 APR 2022



<https://www.ilmfoglio.it/politica/2022/04/27/news/balneari-e-catasto-dove-nasce-l-ottimismo-fragile-di-palazzo-chigi-3945316/>



ITALIA

PIANETA

MARTEDÌ 1 MARZO 2022

Quanto costano le concessioni agli stabilimenti balneari

I dati ministeriali mostrano nel dettaglio quanto incassa lo Stato da oltre 12mila canoni d'affitto per le spiagge italiane

[Vai al prossimo articolo](#)

I dati sul coronavirus in Italia di oggi, lunedì 28 febbraio

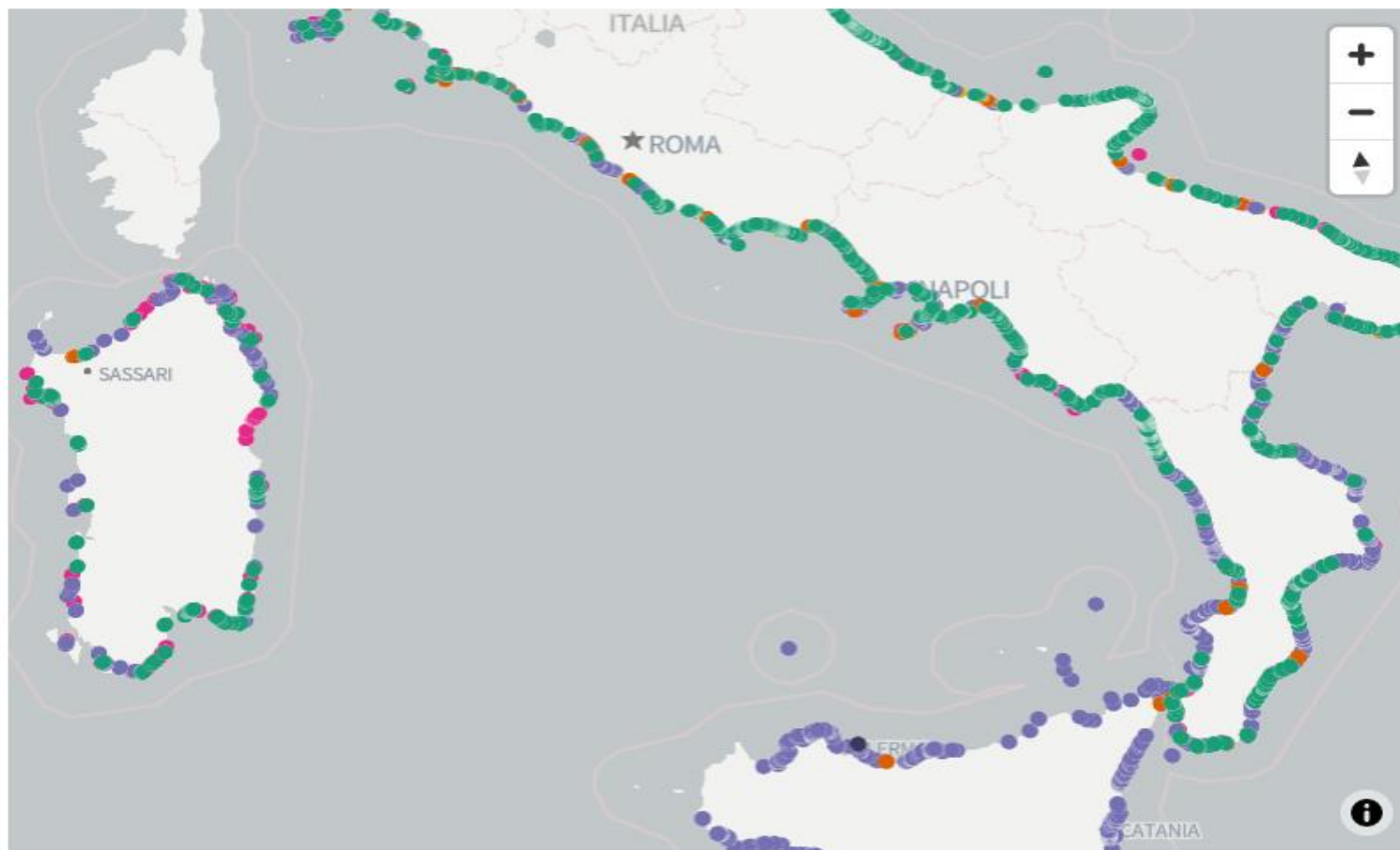
La costa Smeralda, in Sardegna

5/20



I canoni annui di concessione degli stabilimenti balneari

Dato non disponibile Fino a 1.000 euro 1.000-5.000 euro 5.000-10.000 euro Più di 10.000 euro



Fonte: [Ministero delle Infrastrutture, dati aggiornati a maggio 2021](#)



Open Contracting Data Standard (OCDS)



Open Contracting Data Standard

Governments around the world spend an estimated **US\$13 trillion** through contracts every year. Yet, contracting information is often unavailable for public scrutiny.

The Open Contracting Data Standard (OCDS) enables disclosure of data and documents at all stages of the contracting process by defining a common data model. It was created to support organizations to increase contracting transparency, and allow deeper analysis of contracting data by a wide range of users.

The OCDS documentation is made up of several parts, designed to help you use the OCDS effectively.

- **Primer**: Introducing the key concepts and features of the OCDS
- **Guidance**: Step-by-step instructions on how to design and implement an OCDS publication, including practical examples
- **Reference**: The OCDS data model (schemas, codelists and validation rules) as well as specific rules that need to be followed to publish OCDS data
- **Getting help**: How you can get Helpdesk support, tools that can help you use the OCDS, and how you can participate in the OCDS community
- **History**: Information about the changes in each version of the OCDS
- **Data Review Tool**: A tool to help check whether your data is following the OCDS correctly

The Open Contracting Data Standard is a core product of the [Open Contracting Partnership](#) (OCP). If you are interested to learn more about Open Contracting advocacy and how it can be used to support wider reform and measurable improvements in public contracting, please visit www.open-contracting.org



Co-financed by the Connecting Europe
Facility of the European Union



eNEIDE project (action n.2018-IT-IA-0170).

Dataset BDNCP in Open Contracting Data Standard (OCDS)

Il portale OCDS presenta le informazioni essenziali sugli appalti pubblici italiani contenute nel Database nazionale degli appalti pubblici nel formato Open Contracting Data Standard (OCDS): questo formato consente di collegare, confrontare e confrontare facilmente i dati degli appalti pubblici italiani con altri dataset OCDS in circolazione il mondo.

Questo portale ha ricevuto una sovvenzione dal programma di finanziamento dell'UE della Connecting Europe Facility (CEF) - progetto eNEIDE (azione n.2018-IT-IA-0170).

Lo schema di licenza è CC-BY 4.0, consigliato dal Digital Transition Team nazionale e da AgID ed è possibile utilizzare, riutilizzare e ridistribuire i dati a qualsiasi soggetto interessato.

Utilizzo dei dati

Esistono molti casi d'uso per i dati OCDS, come la promozione del rapporto qualità-prezzo, dell'efficienza, dell'equità, dell'integrità o dell'efficacia negli appalti pubblici.

In particolare, questo portale è mirato al coinvolgimento di giornalisti di dati e organizzazioni della società civile nel monitoraggio degli appalti pubblici e nella prevenzione della corruzione, ma soprattutto per promuovere la sostenibilità soci

<https://dati.anticorruzione.it/opendata/ocds>



OPENCOESIONE

Verso un migliore uso delle risorse: scopri, segui, sollecita.

Cerca tra progetti, soggetti e territori

HOME

PROGETTI

PROGRAMMI

STRATEGIE

SOGGETTI

PROGRAMMAZIONE
RISORSE E STRUMENTI

APPROFONDIMENTI
RIUSO E PARTECIPAZIONE

In occasione della **Giornata Internazionale della Terra** con il tema **#InvestInOurPlanet**, OpenCoesione pubblica per la prima volta il Focus dedicato agli interventi della politica di coesione europea del ciclo 2014-2020 per contrastare gli effetti del cambiamento climatico e una **Data Card** che descrive alcuni dei progetti inclusi in questo "perimetro di policy"

[Leggi di più](#)



aprile 2022

OPENCOESIONE

"Le politiche di coesione e la lotta ai cambiamenti climatici". Una Data Card e un nuovo focus di policy

OPPORTUNITÀ DI FINANZIAMENTO 2014-2020

Vai qui per ricercare e scaricare le opportunità di finanziamento rivolte ai potenziali beneficiari per la realizzazione di progetti di investimento finanziati con le risorse delle politiche di coesione 2014-2020.

In corso: 175 (€ 4,2 miliardi)
In scadenza nei prossimi 7 giorni: 0 (€ 0)

Tutti i cicli di programmazione

VAI ALLA LISTA DEI PROGETTI

Costo pubblico monitorato

€ 201,8 miliardi

di cui risorse coesione € 172,9 miliardi

Pagamenti monitorati

€ 104,5 miliardi

di cui risorse coesione € 94,8 miliardi

Progetti monitorati

1.743.245



Progetti conclusi
25%



Progetti liquidati
6%



Progetti in corso
63%



Progetti non avviati
6%



Non determinabile
0%

Dati espressi in euro

I dati pubblicati sono aggiornati al 31/12/2021

Temi

In quali settori si interviene?

- Trasporti 29%
- Ambiente 11%
- Istruzione 8%
- Cultura e turismo 5%
- Agenda digitale 4%
- Energia 3%
- Infanzia e anziani 0%
- Ricerca e innovazione 15%
- Occupazione 8%
- Inclusione sociale 8%
- Competitività imprese 4%
- Rafforzamento PA 3%
- Città e aree rurali 2%

Territori

Dove si interviene?

TOTALI PRO CAPITE PROVINCE REGIONI

Cerca un territorio



- Nessun progetto
- 0 - 130,3 mln
- 130,3 mln - 1,2 mld
- 1,2 mld - 2,9 mld
- 2,9 mld - 5,3 mld
- 5,3 mld - 10,7 mld
- 10,7 mld - 18,7 mld



COMUNE

cerca per comune

REPORT DI MONITORAGGIO CIVICO

910

Appena iniziato | **Procede bene** | Procede con difficoltà | Bloccato | Concluso e utile | Concluso e inefficace

TEMI



CREA UN NUOVO REPORT E ATTIVA LA MONITUTOR!

Scegli il paese e vai all'area di lavoro:

- Italia**
- [Bulgaria](#)
- [Croatia](#)
- [France](#)
- [Greece](#)
- [Poland \(English\)](#)
- [Portugal](#)
- [Spain \(Catalan\)](#)
- [EU \(English\)](#)





Premio Senato della Repubblica

TEAM ASOC2021

TERRE BRUCIATE

ISTITUTO EINAUDI-PARETO DI PALERMO

ASOC2021: il team Terre Bruciate riceve il premio Senato della Repubblica



progettare



analizzare






esplorare



raccontare

VIDEO

[Guarda tutti i video](#)



Consulta
il Calendario
di ASOC2122



ITALIA



Open

GOV

Gli eventi rientrano tra le attività del progetto "Opengov: metodi e strumenti per l'amministrazione aperta" finanziato nell'ambito del PON Governance e Capacità Istituzionale 2014-2021, Asse I – Obiettivo specifico 1.1 "Aumento della trasparenza e interoperabilità e dell'accesso ai dati pubblici" – Azione 1.1.1

Immagini via unsplash.com

Icone via flaticon.com/



**Attribuzione 4.0 Internazionale
(CC BY 4.0)**